











Legende

Überflutungsflächen / -tiefen (Starkregen)

-  0,03 - 0,05 m
-  0,05 - 0,10 m
-  0,10 - 0,25 m
-  0,25 - 0,50 m
-  > 0,50 m
-  Gesetzliches Überschwemmungsgebiet HQ100 (festgesetzt)
-  Gesetzliches Überschwemmungsgebiet HQ100 (ungeprüft)

Grenzen

-  Stadtgrenze
-  Einzugsgebiete
-  Fließgewässer

0 125 250 Meter

Datengrundlage: Hessische Verwaltung für Bodenmanagement und Geoinformation

Gefördert durch das Hessische Ministerium für Umwelt, Klimaschutz, Landwirtschaft und Verbraucherschutz (HMUKLV) aus dem Landesprogramm zur „Förderung von kommunalen Klimaschutz- und Klimaanpassungsprojekten sowie von kommunalen Informationsinitiativen“

Auftraggeber:
Burgstadt Eppstein
 Hauptstraße 99
 65817 Eppstein



Bearbeiter:
 Ruiz Rodriguez + Zeisler + Blank, GbR
 Ingenieurgemeinschaft für
 Wasserbau und Wasserwirtschaft
 Mühlhohle 2, 65205 Wiesbaden-Erbenheim



Projekt:
**Starkregengefahrenkarten
 für die Burgstadt Eppstein**

Plandarstellung:
**Starkregengefahrenkarten
 RADOLAN**

Maßstab: 1 : 5.000	Datum: Mai 2024	Blattschnitt: 19
-----------------------	--------------------	---------------------

